

VINTER REGULATIV

FANØ KOMMUNE

MARTS 2023

22. marts 2023

VEJREGLER

INDHOLDSFORTEGNELSE

1	ALMENT	3
2	FANØ KOMMUNES PLIGTER – OFFENTLIGE VEJE OG STIER MV., DER ADMINISTRERES AF BYRÅDET	4
2.1	Snerydning	4
2.2	Glatførebekæmpelse	4
3	GRUNDEJERENS PLIGTER – OFFENTLIGE FORTOVE OG STIER MV., DER ADMINISTRERES AF BYRÅDET	5
3.1	Snerydning	7
3.2	Glatførebekæmpelse	7
4	GRUNDEJERENS PLIGTER – PRIVATE FÆLLESVEJE	8
5	TILSYN OG REGLER FOR GRUNDEJERPLIGTER MV.	8
	BILAG A. VINTERVEJKLASSER, VEJTYPER, SERVICEMÅL OG METODER	9
	BILAG A1. KOMMUNEVEJE HVOR DER IKKE UDFØRES SNERYDNING/GLATFØREBEKÆMPELSE	11
	BILAG B. VINTERSTIKLASSER, STITYPER, SERVICEMÅL OG METODER	14
	BILAG B1. OFFENTLIGE FORTOVE, CYKELSTIER OG ANDRE STIER, DER ADMINISTRERES AF KOMMUNALBESTYRELSEN, HVOR DER IKKE UDFØRES SNERYDNING/GLATFØREBEKÆMPELSE	16
	BILAG C. KOMMUNENS VINTERBEREDSKAB	17
	BILAG D1. OVERSIGTSKORT VEJE OG LINK TIL DETAILKORT	18
	D.1.1 Kommunale veje	18
	BILAG D2. OVERSIGTSKORT STIER MV. OG LINK TIL DETAILKORT	21
	D.2.1 Kommunale stier	21
	BILAG E. DEFINITIONER	25
	BILAG F. OFFENTLIGE VEJE OG VINTERVEJKLASSER I TAL	27

1 ALMENT

I henhold til "[Lov om offentlige veje](#)", § 62, har Fanø Kommune pligt til

- at sørge for snerydning og
- at træffe foranstaltning mod glat føre

på offentlige veje og stier, der administreres af byrådet.

Nærmere regler for gennemførelse af disse aktiviteter fremgår af dette regulativs afsnit 2.

Efter § 64 i samme lov har Fanø Kommune for byer og bymæssige områder bestemt, at grundejere, hvis ejendom grænser til offentlige veje og stier, der administreres af byrådet, skal

- snerydde og
- glatførebekæmpe

fortov og sti ud for ejendommen, som nærmere beskrevet i dette regulativs afsnit 3.

Alle ovenstående beslutninger er truffet i samarbejde med politiet i overensstemmelse med nævnte lovgivning.

De offentlige veje og stier, der administreres af byrådet er opdelt i vinterklasser. Disse klasser knytter sig til forskellige servicemål, der afhænger vejens og stiens betydning for færdselens afvikling. Nærmere beskrivelse af klasser med tilhørende servicemål fremgår af bilag A og bilag B.

Links til oversigtskort, lister med oplysninger om kommuneveje og offentlige stier, der administreres af byrådet, fremgår af bilag D1 og D2.

2 FANØ KOMMUNES PLIGTER – OFFENTLIGE VEJE OG STIER MV., DER ADMINISTRERES AF BYRÅDET

Snerydningen og bekæmpelse af glat føre på offentlige veje og stier, der administreres af byrådet, er tilrettelagt, iværksættes og udføres med udgangspunkt i følgende regler, der er vedtaget i samarbejde med politiet.

Indsatsen ved snerydning og glatførebekæmpelse iværksættes og udføres ud fra en konkret behovsvurdering og er tilrettelagt ud fra, at de anførte servicemål, som fremgår af bilag A hhv. bilag B, kan opfyldes i prioriteret rækkefølge. I situationer, hvor servicemålene ikke kan opretholdes, prioriteres indsatsen der hvor det vurderes vigtigst af hensyn til færdselens afvikling hhv. trafikikkerheden.

Kommunens vinterberedskab udføres årligt i perioden fra 1. november til 31. marts

2.1 Snerydning

Snerydning iværksættes som angivet på bilag A og B.

Snevolde ved vejtilslutninger søges skubbet til side inden arbejdet afsluttes. Kommunen fjerner dog ikke snevolde ved indkørsler til ejendomme eller ud for private fællesveje.

Kommunen rydder ikke sne på indkørselsarealer til ejendomme.

Kommunen søger så vidt muligt at undgå, at sne under rydningen kastes ind på arealer, hvor snerydning påhviler grundejeren. Såfremt denne situation alligevel opstår, skal sneen fjernes af grundejeren.

Snerydning på parkerings-, rasteplasser o. lign iværksættes som udgangspunkt sammen med tilstødende kørebane. Ved længerevarende snefald kan dette dog udsættes til efter, en acceptabel færdsels situation er genoprettet på kørebaner. Der kan være dele af disse pladser som ikke sne-ryddes og / eller anvendes til at opstakke sne.

Bortkørsel af sne foretages kun i bymæssig bebyggelse, samt fra cykelbaner, stier, parkeringspladser, holdepladser, gågader og vejkryds i det omfang, det skønnes nødvendigt af hensyn til fremkommeligheden.

På enkelte veje og stier har kommunen besluttet ikke at udføre snerydning. De konkrete veje og stier fremgår af bilag A1 og B1.

2.2 Glatførebekæmpelse

Glatførebekæmpelse iværksættes som angivet i bilag A og B. Kommunen glatførebekæmper ikke på indkørselsarealer til ejendomme.

På enkelte veje og stier har kommunen besluttet ikke at udføre glatførebekæmpelse. De konkrete veje, vejstrækninger og stier fremgår af bilag A1 og B1.

3 GRUNDEJERENS PLIGTER – OFFENTLIGE FORTOVE OG STIER MV., DER ADMINISTRERES AF BYRÅDET

Det påhviler altid grundejer at fjerne istapper og sne, der risikerer at falde ned fra tage på vej eller sti, eller alternativt at opsætte forsvarlig afspærring.

Fanø Kommune har efter aftale med politiet bestemt, at grundejere, hvis ejendom i byer og bymæssige områder grænser op til offentlig vej og sti, der administreres af byrådet, skal

- Snerydde og
- glatførebekæmpe

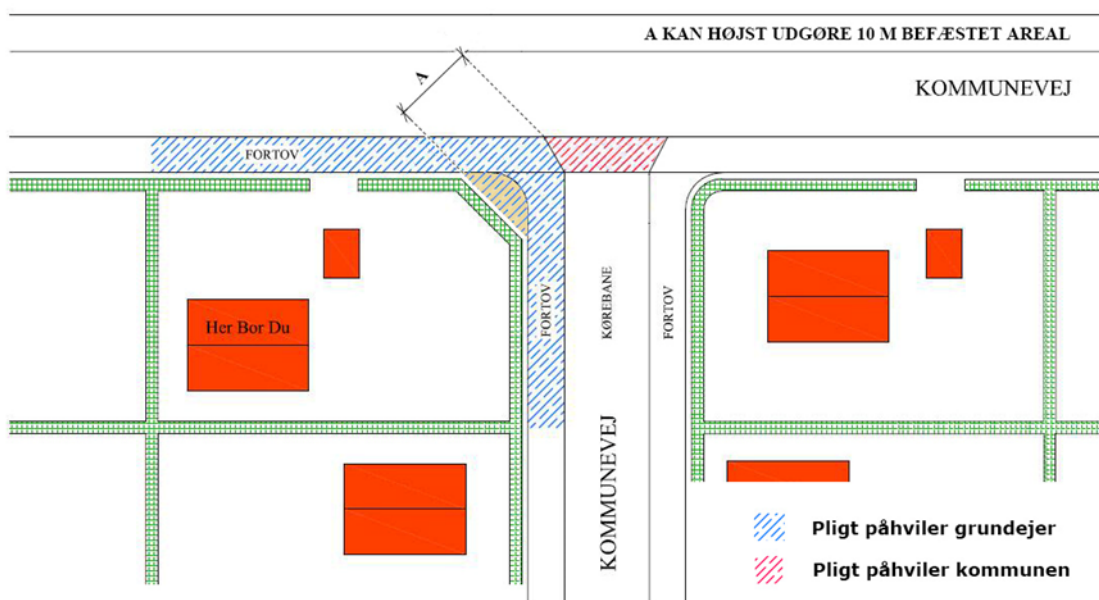
fortov og sti som beskrevet i dette regulativs afsnit 3.1 til 3.3.

Med fortov og sti sidestilles færdselsarealer, der overvejende er bestemt for gående færdsel. Cykelstier er ikke omfattet af pligten.

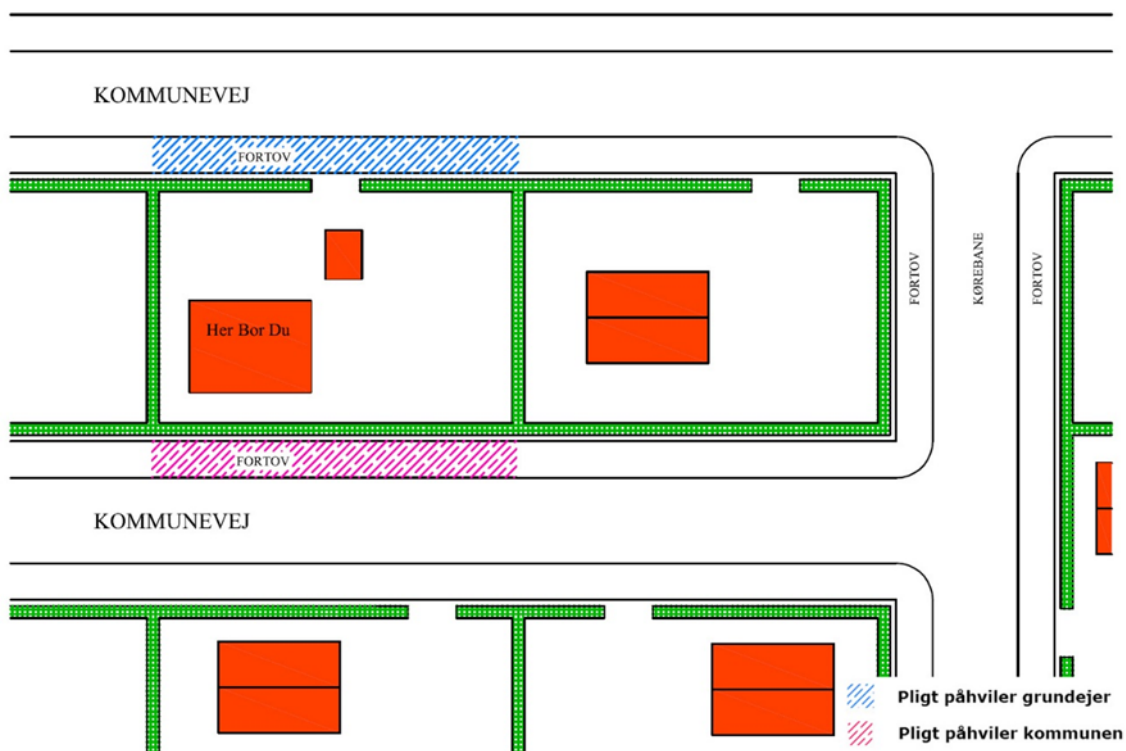
Nævnte pligt gælder fortov og sti, som skal minimum ryddes minimum i 1 m bredde.

Hvor grundejeren ikke har direkte adgang til fortov og sti, påhviler pligten kun grundejeren, såfremt:

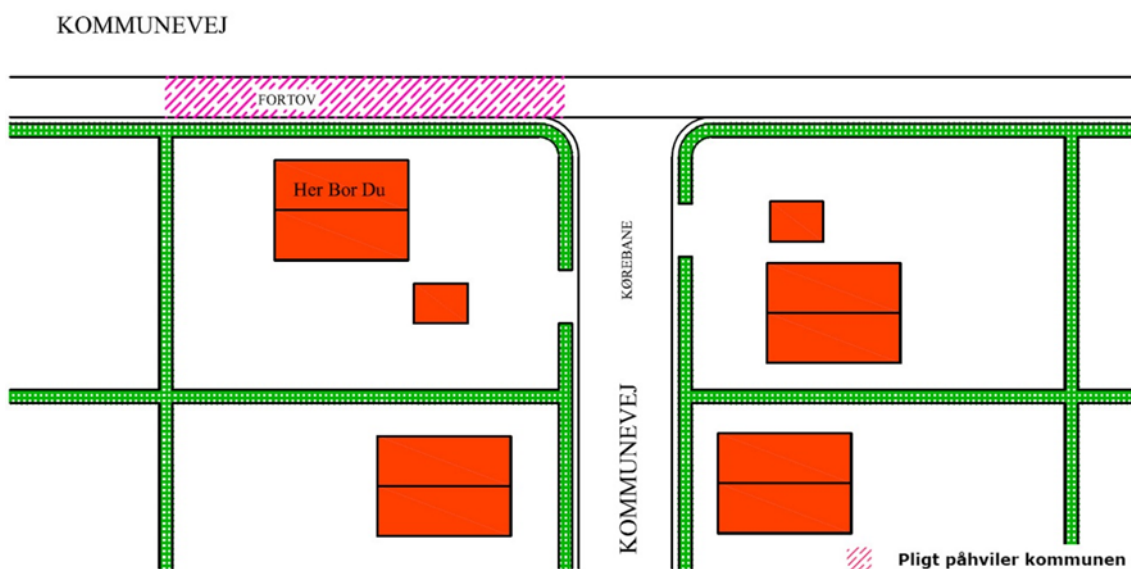
- arealet ligger i ubrudt forlængelse af en adgang til ejendommen fra en offentlig vej under samme vejmyndighed (fx ved en ejendom beliggende på en hjørnegrund)
- ejeren efter ansøgning har fået tilladelse til at etablere en adgang.



Figur 1. Her påhviler pligten for hele hjørnet grundejeren, også selv om der er tale om anden belægning end fortovet, såfremt kommunen betragter og administrerer den pågældende del af vejen som et areal, der fortrinsvist er forbeholdt gående færdsel.



Figur 2, Pligten for ejeren af en ejendom, der grænser til 2 kommuneveje. Da der kun er adgang til den ene, og fortovet på den anden side ikke ligger i ubrudt forlængelse af adgangen, kan pligten på siden uden adgang ikke pålægges grundejeren.



Figur 3, Da grundejerens adgang er til en kommunevej uden fortov, kan pligten for fortovet på vejen uden adgang ikke pålægges grundejeren, da dette ikke ligger i ubrudt forlængelse af en adgang.

3.1 Snerydning

Grundejerne har pligt til at rydde fortov og sti for sne snarest muligt efter snefald.

Grundejeren har altid pligt til, at rydde:

- Trapper fra fortov til ejendom, såfremt disse ligger på offentligt areal eller hvis der er offentlig adgang på trappen.
- Pladsen omkring brandhaner, beredskabsinstallationer og installationer til trafikregulering i færdselsarealet.

Snerydning udføres ved, at færdselsarealet på sti eller fortov sneryddes i færdselskrævende omfang ud for ejendommen snarest muligt efter snefald. Snebunker henlægges på det resterende fortov eller sti, eller - i det omfang her ikke er plads - på den nærmeste del af vejbanen.

3.2 Glatførebekæmpelse

Grundejerne har pligt til, at træffe foranstaltninger mod glat føre på fortov og sti snarest muligt efter førets indtræden.

Grundejeren har altid pligt til, at bekæmpe glat føre på trapper fra fortov til ejendom, såfremt disse ligger på offentligt areal eller hvis der er offentlig adgang på trappen. .

Glatførebekæmpelse udføres ved:

- at der udspredes vejsalt, grus, sand e. lign. på hele fortovets/stiens areal snarest muligt efter førets indtræden.

4 GRUNDEJERENS PLIGTER – PRIVATE FÆLLESVEJE

Det påhviler altid grundejer at fjerne istapper og sne, der risikerer at falde ned fra tage på vej eller sti, eller alternativt at opsætte forsvarlig afspærring.

5 TILSYN OG REGLER FOR GRUNDEJERPLIGTER MV.

Tilsynet med, at grundejerne overholder deres pligter efter omtalte love, føres af kommunen. Overholder en grundejer ikke sine forpligtelser, kan kommunen om nødvendigt lade foranstaltningen udføre for den pågældende grundejers regning.

Endvidere kan kommunen bestemme, at forpligtelser pålagt grundejere på kommuneveje og offentlige stier, der administreres af byrådet, jf. afsnit 3, udføres af kommunen for grundejerens regning. I givet fald skal kommunen sikre, at arbejdet udføres billigst muligt.

Dette regulativ træder i kraft den 17. marts 2023

BILAG A. VINTERVEJKLASSER, VEJTYPER, SERVICEMÅL OG METODER

Kørebaser			
Vejklasse	Vinter-Vejklasse	Vejtype	Servicemål og metode
Fordelingsveje	Klasse II	<p>Omfatter veje som udgør bindeledet mellem gennemfartsveje og lokalvejene, eksempelvis veje mellem enkelte bysamfund, fordelingsveje i industri- og boligområder, vigtige P-pladser o. lign.</p> <p>Veje til beredskabscenter, brandstationer og ambulance-center. Busruter og færgearealer. Skole, daginstitutioner og plejehjem.</p>	<p>Saltning hhv. snerydning udføres som minimum <u>mellem kl. 5.00 og 18.00.</u></p> <ul style="list-style-type: none"> • Glatførebekæmpelse foretages ved konstateret glatføre og kun inden for nævnte tidsrum. • Snerydning igangsættes efter behov inden for nævnte tidsrum, således at færdslen kan afvikles i videst muligt omfang uden væsentlige gener.
Lokalveje	Klasse III	<p>Omfatter lokalveje og pladser, som har <u>betydning for afvikling af den lokale trafik</u>, eksempelvis boligveje, fordelingsveje i industrivarterer, samt øvrige P-pladser o. lign.</p>	<p>Saltning/grusning hhv. snerydning udføres <u>kun på hverdage, inden for normal arbejdstid (7.00 – 15.00).</u></p> <p>Indsats igangsættes når opgaverne på klasse II veje tillader det og kun inden for nævnte tidsrum.</p>

Kørebener			
Vejklasse	Vinter-Vejklasse	Vejtype	Servicemål og metode
Øvrige veje	Klasse IV	Omfatter veje til enkelt-bruger områder og mindre boligveje. Lukkede boligkvarterer, blinde veje og grusveje	Saltes/grusses og sneryddes <u>kun undtagelsesvis</u> .

For kommunens placering af de enkelte veje i ovennævnte klassifikation henvises til oversigtskortet i bilag D1.

Vejstrækninger, hvor der ikke ryddes eller glatførebekæmpes, fremgår af Bilag A1.

BILAG A1. KOMMUNEVEJE HVOR DER IKKE UDFØRES SNE- RYDNING/GLATFØREBEKÆMPELSE

Nordby	Bemærkning
ABC Sti	Hele vejen
Barkvej	Hele vejen
Batterivej	Hele vejen
Bavnebjerg	Hele vejen
Bavnebjergvej	Hele vejen
Brigvej	Hele vejen
Dagmarsvej	Hele vejen
Drosselvej	Hele vejen
Elmevej	Hele vejen
Enggårdsvej	Hele vejen
Fregatvej	Øst for Mellemgaden
Fyrrevej	Hele vejen
Færgegaardsvej	Hele vejen
Galeasevej	Hele vejen
Gammel Postvej	Hele vejen
Granvej	Hele vejen
Grønnevej	Hele vejen
Havneslippe	Hele vejen
Havnevej	Sydlig del
Herluf Trolles Vej	Hele vejen
Hovedgaden	Nord for Navigationsvej
Kastanjevej	Hele vejen
Kikkebjergvej	Del nord for Lærkevej(grusvej) og del mellem Mellemgaden og Sprøjtehuspladsen
Kløverengen	Hele vejen
Kornvangen	Hele vejen
Krogvej	Hele vejen
Labyrinten	Hele vejen
Lodsvej	Vest for Vangled
Lærkevej	Vestlige del (grusvej)
Martin Christensens Vej	Hele vejen
Midtbjergvej	Østlige del (grusvej)
Nordre Engvej	Hele vejen
Nørre Nytoft	Hele vejen
O.C. Hammersvej	Hele vejen
Peder Jessens Toft	Hele vejen
Pilevej	Hele vejen
Poppelvej	Hele vejen

Præstevænget	Hele vejen
Saltværksvej	Hele vejen
Solvænget	Hele vejen
Spelmanns Toft	Østlige og vestlige sideveje (Blind vej)
Spurvevej	Hele vejen
Storetoft	Hele vejen
Strandslippe	Hele vejen
Suensonsvej	Hele vejen
Svenskervej	Hele vejen
Sønder Nytoft	Nordlig sidevej (blind vej)
Sønder Storetoft	Hele vejen
Søndre Banksti	Hele vejen
Th. Schmidts Vej	Hele vejen
Tinghusvej	Hele vejen
Toften	Hele vejen
Toftevej	Hele vejen
Toldbodvej	Hele vejen
Tværvej	Hele vejen
Tøndehusslippe	Hele vejen
Valdemarsvej	Sydøst for Vestervejen og nordøstlige dele (blind vej)
Vangled	Hele vejen
Ved Krotoften	Hele vejen
Ved Møllebanken	Hele vejen
Ved Skibsværftet	Hele vejen
Ved Trappen	Hele vejen
Vesternasen	Hele vejen
Vestervejen	Nord for Navigationsvej
Vigensvej	Øst for Søndre Engvej
Vinkelvej	Hele vejen
Willemoesvej	Hele vejen
Æ Hjørvej	Nordlige ende (blind vej)
Øgdal	Vestlige ende (blind vej)
Østervej	Hele vejen
Rindby	Bemærkning
Engvejen	Hele vejen
Gammel Huse	Hele vejen
Hæsset	Hele vejen
Klingebjergvej	Hele vejen
Rindbyvej	Hele vejen
Østertoft	Hele vejen

Sønderho	Bemærkning
Bjerrevej	Hele vejen
Digevej	Øst for Gammel Byvej
Gammel Byvej	Del nord for Digevej og del syd for redningsstationen
Gammeltoft Vej	Hele vejen
Kropladsen	Hele vejen
Kåvervej	Vestlig sidevej (grusvej)
Landevejen	Øst for Sønderland/ Nordland
Nord Land	Hele vejen
Sønder Land	Sydlig sidevej (grusvej)
Søndertoft	Hele vejen
Vester Land	Hele vejen
Vester Storetoft	Hele vejen
Øster Land	Hele vejen

BILAG B. VINTERSTIKLASSER, STITYPER, SERVICEMÅL OG METODER

Stier ¹⁾			
Stiklasse	Vinterstiklasse	Stitype	Servicemål og metoder
Øvrige Hovedstier	Klasse II	Omfatter stier som hovedstier og skolevejsstier.	Saltning hhv. snerydning udføres kun mellem kl. 5.00 og 18.00. <ul style="list-style-type: none"> • Glatførebekæmpelse foretages ved konstateret glatføre og kun inden for nævnte tidsrum. • Snerydning igangsættes efter behov inden for nævnte tidsrum, således at færdslen kan afvikles i videst muligt omfang. Fodgængerovergange og busstoppesteder ryddes i begrænset omfang indtil snerydningen på tilstødende arealer ophører, hvorefter der ryddes op.
		Fodgængerovergange og busstoppesteder	
Lokale stier mv.	Klasse III	Stier og pladser, der har betydning for den lokale nærtrafik.	Saltning/grusning hhv. snerydning udføres kun på hverdage, inden for normal arbejdstid (7 – 15). <ul style="list-style-type: none"> • Indsats igangsættes når opgaverne på klasse I og II stier tillader det og kun inden for nævnte tidsrum.

Stier ¹⁾			
Stiklasse	Vinterstiklasse	Stitype	Service mål og metoder
Øvrige stier	Klasse IV	Lavest prioriterede stier.	Saltes/grusses og sneryddes <u>kun undtagelsesvis.</u>

¹⁾ Omfatter her såvel cykelstier som øvrige stier og fortove, hvor glatførebekæmpelse og sneryddning ikke er pålagt grundejeren.

For kommunens placering af de enkelte stier i ovennævnte klassifikation henvises til oversigtskortet i bilag D1.

Stistrækninger, hvor der ikke ryddes eller glatførebekæmpes, fremgår af Bilag B1.

BILAG B1. OFFENTLIGE FORTOVE, CYKELSTIER OG ANDRE STIER, DER ADMINISTRERES AF KOMMUNALBESTYRELSEN, HVOR DER IKKE UDFØRES SNERYDNING/GLATFØREBEKÆMPELSE

FORTOVE	
Nordby	Bemærkning
Havnevej	Mellem Langelinje og Havneslippe
Lille slippe	Hele stykket
Fægestrand	Hele stykket
Fægestrand	Trappe
Havnepromenade	Hele stykket
Tolbodvej	Hele stykket
Færgevej	Hele stykket
Hovedgaden	Sydlig ende, østsiden
Strandvejen	Vest for Sønder Nytoft
Rindby	Bemærkning
Kirkevejen	Mellem Vindgaf og Meldbjergvej
CYKELSTIER OG ANDRE STIER	
Nordby	Bemærkning
Batterivej	Blind ende
Fægestrand	På begge sider af diget
Nørre Nytoft	Grussti
Realen	Hele stien
Spelmanns Toft - Kallesbjergvej (grussti)	Grussti
Vangled - Toften	Hele stien
Havneslippe	Hele stien

BILAG C. KOMMUNENS VINTERBEREDSKAB

Vinterberedskabet er etableret i perioden fra 1. november til 31. marts

Vagtordninger;

Varetages af Fanø Kommunes Materialegård

Overvågning af vejr og veje:

Varetages af Fanø Kommunes Materialegård i samarbejde med Esbjerg Kommune

Varsling og udkald:

Varetages af Fanø Kommunes Materialegård i samarbejde med Esbjerg Kommune

Læsning og montage:

Varetages af Fanø Kommunes Materialegård

Udførelse:

Varetages af Fanø Kommunes Materialegård og eventuelle eksterne leverandører

Tilsyn: Fanø Kommune

Reparation af udstyr:

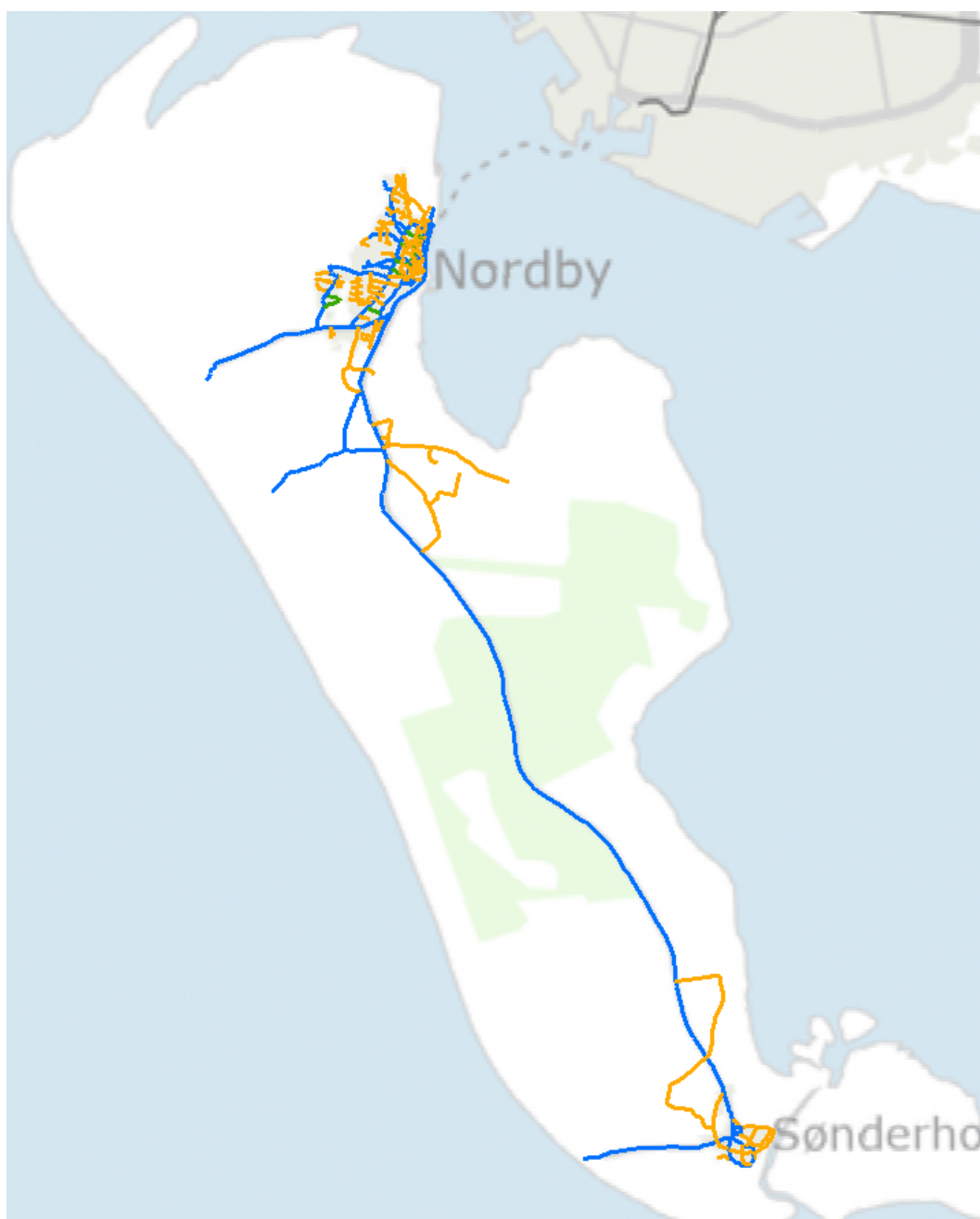
Varetages af Fanø Kommunes Materialegård og eventuelle eksterne leverandører

BILAG D1. OVERSIGTSKORT VEJE OG LINK TIL DETAILKORT

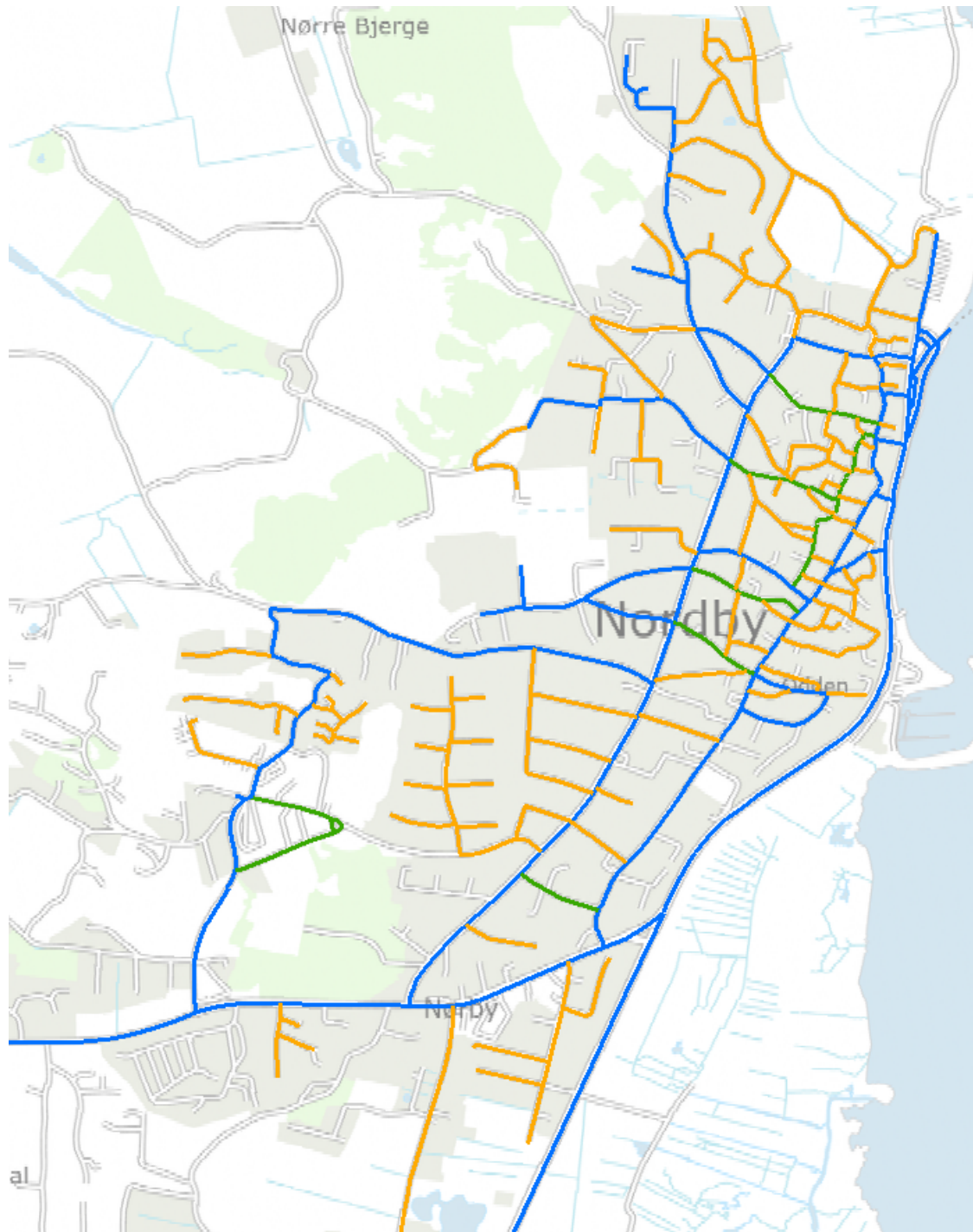
D.1.1 Kommunale veje

På oversigtskort anvendes følgende farver for vintervejklasser:

- Klasse II. Fordelingsveje: —
- Klasse III. Lokalveje: —
- Klasse IV. Øvrige veje: —



Figur 4 Oversigt kørebaner



Figur 5 Kørebaner i Nordby









Figur 6 Kørebaner i Sønderho

BILAG D2. OVERSIGTSKORT STIER MV. OG LINK TIL DETAILKORT

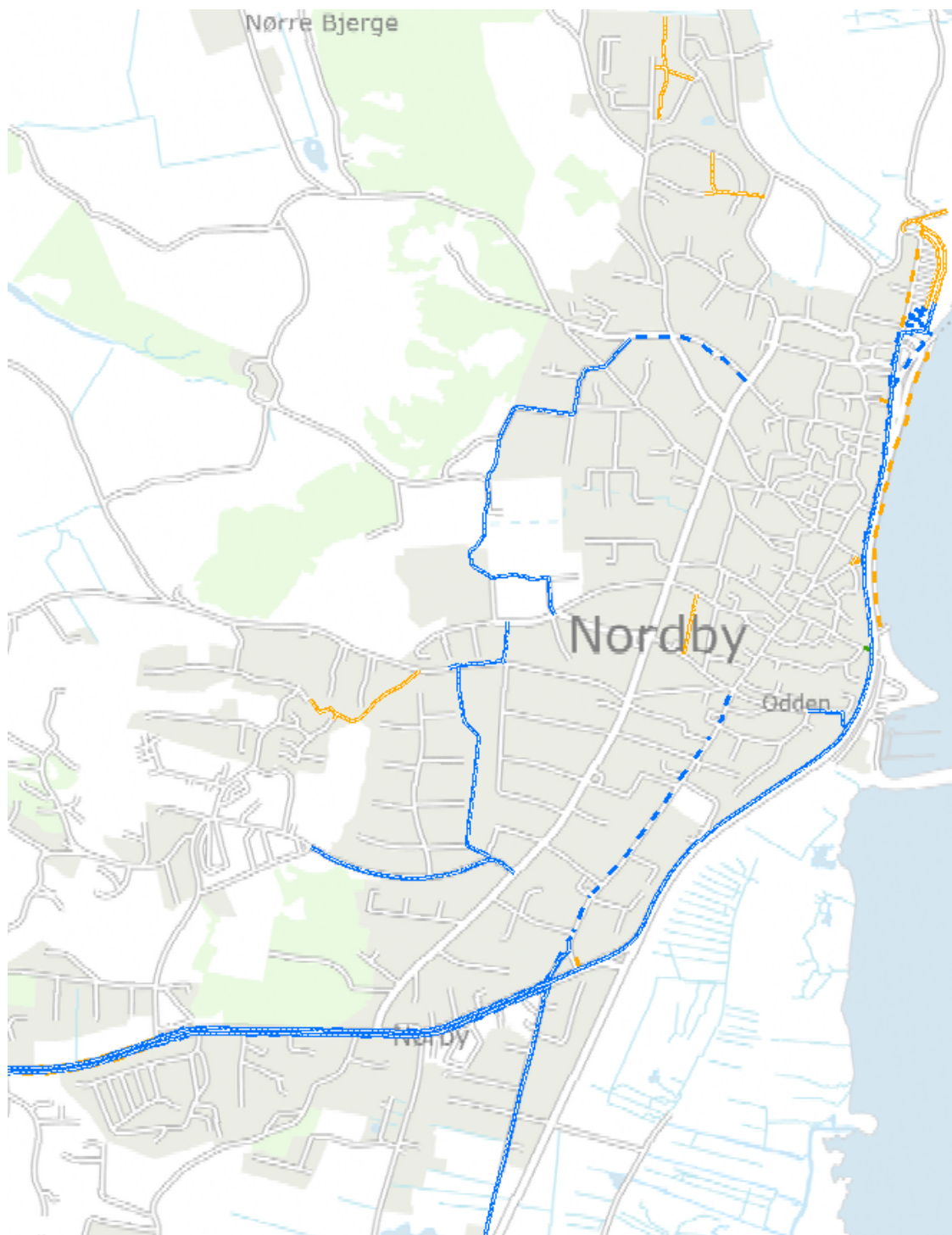
D.2.1 Kommunale stier

På oversigtskort anvendes følgende farver for vinterstiklasser:

Klasse II fortove:		Klasse II cykelstier og andre stier:	
Klasse III. fortove.:		Klasse III cykelstier og andre stier:	
Klasse IV. fortove:		Klasse IV cykelstier og andre stier:	



Figur 7 Oversigt fortove, cykelstier og andre stier



Figur 8 Fortove, cykelstier og andre stier i Nordby



Figur 9 Fortove, cykelstier og andre stier, havneområdet



Figur 10 Fortove, cykelstier og andre stier i Sønnerho

BILAG E. DEFINITIONER

Byer og bymæssige områder

Defineres i [Lov om offentlige veje](#), § 3, som:

”Københavns Kommune og de områder, der efter lov om planlægning er byzone eller sommerhusområde, samt nærmere afgrænsede områder i landzone, som byrådet har besluttet at administrere efter byreglerne, jf. §§ 25-86 i lov om private fællesveje.”

Anvendes bl.a. til definition af områder, inden for hvilke man kan pålægge grundejere at sne-rydde, glatførebekæmpe og renholde offentlig fortov og sti ud for ejendommen, jf. [Lov om offentlige veje](#), § 64.

Byreglerne

Regler der finder anvendelse i områder der er byzone og i sommerhusområder, jf. lov om planlægning. Kan jf. ovenstående - efter beslutning i byrådet - også finde anvendelse i afgrænsede områder i landzonen. Byreglerne fremgår af afsnit III i [Lov om private fællesveje](#).

Byzone

Hele landet er opdelt i byzone, sommerhusområder og landzoner. Yderligere definition fremgår af [Lov om planlægning](#), § 34.

Cykelsti

Sti langs vej eller i egen tracé beregnet for cykeltrafik, og normalt ”lille knallert”, og adskilt fra eventuel kørebane og fortov ved rabat eller kantsten.

Fortov

Del af en vej bestemt for fodgængere og adskilt fra kørebane og eventuel cykelsti.

"Fortov og sti"

I forhold til [Lov om offentlige veje](#), kapitel 8, Snerydning, glatførebekæmpelse og renholdelse, Grundejernes forpligtelser (§ 64) sidestilles færdselsarealer, der primært er bestemt for gående færdsel, med "fortov og sti".

Færdselsareal

Areal i færdigvejsoverfladen bestemt for færdsel. Består typisk af kørebane, cykelsti samt fortov og sti.

Glatførebekæmpelse

Udspredding af glatførebekæmpelsesmidler, enten som forebyggelse af glat føre (præventiv saltning, se denne), eller for at forbedre friktionen på færdselsarealer, der er blevet glatte (fx grusning).

Gågade

Færdselsareal forbeholdt fodgængere. Kørende trafik kan være tilladt på nærmere bestemte betingelser.

Kommunen

I denne forbindelse anvendes ”kommunen” som fælles betegnelse for byrådet som vejmyndighed.

Kommunevej

Offentlig vej(e) for hvilken byrådet er vejmyndighed.

Kørebane

Den del af vejen, der er bestemt for kørende, herunder dog ikke cykelsti og cykelbane.

Landzone

Hele landet er opdelt i byzone, sommerhusområder og landzoner. Yderligere definition fremgår af [Lov om planlægning](#), § 34.

Offentlige stier

Defineres i henhold til [lov om offentlige veje](#) som:

"Færdselsarealer, der administreres af stat eller kommune efter denne lov med de tilføjelser, som de særlige forhold for stier tilsiger. En offentlig sti er fortrinsvis forbeholdt gående, cyklende og ridende færdsel og udgør ikke en del af en offentlig vej."

Offentlige veje

Defineres i henhold til [lov om offentlige veje](#) som:

"Veje, gader, broer og pladser, der er åbne for almindelig færdsel, og som administreres af stat eller kommune efter denne lov. De offentlige veje inddeles i statsveje og kommuneveje." Adskiller sig fra færdselslovens definition.

Privat fællesvej

Vej, gade, bro eller plads, der ikke er en offentlig vej, og som fungerer som færdselsareal for anden ejendom end den ejendom, som færdselsarealet ligger på, når ejendommene ikke har samme ejer.

Privat vej

Vej, gade, bro eller plads der ikke opfylder betingelserne for at være offentlig vej eller privat fællesvej.

Præventiv saltning

Udsprengning af tømiddel (typisk vejsalt) for at forebygge at glat føre opstår.

Servicemål og metoder

Angiver målet for det tilstræbte serviceniveau, samt metoder for opfyldelse, der knytter sig til de enkelte vintervej- hhv. stiklasser, jf. bilag A og B.

Sommerhusområde

Hele landet er opdelt i byzone, sommerhusområder og landzoner. Yderligere definition fremgår af [Lov om planlægning](#), § 34.

Sti

Færdselsareal, som fortrinsvis er forbeholdt gående, cyklende eller ridende færdsel, jf. dog "Fortov og sti" (se ovenfor).

Vej

Særligt udformede offentlige eller private strækninger med jævn og normalt befæstet overflade til at gå eller køre på.

Vejmyndighed

Begreb for den administrative myndighed for vejene. Byrådet er vejmyndighed for kommuneve-

jene, Transport- og bygningsministeren er vejmyndighed for statsvejene, hvor administrationen er henlagt til Vejdirektoratet.

Begrebet kan ligeledes anvendes om byrådet som forvaltningsmyndighed for private fællesveje og stier.

Vintervej- hhv. stiklasser

Begrebet anvendes her ved opdeling af vejnettet i forskellige klasser, for angivelse af hvilket "servicemål og metoder" (se denne) for snerydning og glatførebekæmpelse, der knytter sig til de enkelte veje (se endvidere bilag A og B).

BILAG F. OFFENTLIGE VEJE OG VINTERVEJKLASSER I TAL

FANØ KOMMUNE. OFFENTLIGE VEJE OG VINTERVEJKLASSER I TAL

Alle offentlige veje og stier		Vinterklasse II	Vinterklasse III	Vinterklasse IV
Kørebaner	Kørebaner i alt			
	Count:	145	38	9
	Sum i m:	56392	29637	1838
	Sum i km:	56	30	2
Fortøve	Fortøve i alt			
	Count:	33	17	5
	Sum i m:	7547	3183	376
	Sum i km:	7,5	3,2	0,4
Cykelstier og andre stier	Cykelstier og andre stier i alt			
	Count:	18	11	7
	Sum i m:	22901	21623	0
	Sum i km:	23	22	0



Niels Juels Gade 13
Postboks 9018
1022 København K
Telefon 7244 3333

vd@vd.dk
vejdirektoratet.dk

vejregler@vd.dk
vejregler.dk

